


Kambrium


Finsterwalde- und
Doberlug-Formation


Kirchhain-
Formation



Werenzhain-
Formation

Abb. 25.19 Geologische Karte des Karbon-Vorkommens von Doberlug-Kirchhain
(nach W. NÖLDEKE 1976)

Känozoikum	
Dinantium III (Oberes Viséum)	Werenzhain-Formation ~ 380 m Kieselschf.-Lydit-Kgl. GrauwSdst./Kgl.
	Kirchhain-Formation 88-150 m Hauptflöz-Zone
	Doberlug-Formation. 25-150 m Lydit-Grauwacken
Finsterwalde-Formation 0-88 m Grauwacken/Schluffst.	
Mittelkambrium	