

Präperm-Bohraufschlüsse im Bereich der Nordostdeutschen Senke

(nach E. BERGMANN, N. HOFFMANN & W. LINDERT 1983)






Dok. 17 Bohrung Binz 1/73

- Präperm -

Koordinaten: H 6027904,8 R 5411704,8

Meßtischblatt 1647 Vilmnitz

15,2 m NN

Stratigraphie	Teufe (m)	Mächtigkeit		Hiatus	Fauna/ Flora	Mutter- gestein (m)	Speicher- gestein (m)	Kern (m)
		erteuft	wahr					
Stefanium	- 1944	388	388				121,5	102,9
Westfalium D	- 2272	328	328				137,5	96,6
Westfalium C	- 2839	367	367				81,0	116,4
Westfalium B	- 2787	72	72				11,0	51,2
Westfalium A	sudetische Lücke				sudetische Lücke			
Namurium								
Viseum								
Tournaisium								
Famennium								
Frasnium	- 3129	342	341,4				14,2	298,3
Givetium	- 3257	128	127,5					55,3
Givetium/Eifelium	- 3799	547	537,8					114,5
Eifelium	- 5015	1216	1214,5					214,4
Unterdevon	jungkaledonische Lücke				jungkaledonische Lücke			
Silur								
Ashgill								
Caradoc								
Llandeilo								
Llavrinn	- 5220	205	203					121,5