







Präperm-Bohraufschlüsse im Bereich der Nordostdeutschen Senke
(nach E. BERGMANN, N. HOFFMANN & W. LINDERT 1983)

Dok. 24 Bohrung Dranske 2/70

Koordinaten: H 6051438,9 R 4578623,4

Meßtischblatt 1445 Trent

2,2 m NN

Stratigraphie	Teufe (m)	Mächtigkeit		Hiatus	Fauna/ Flora	Mutter- gestein (m)	Speicher- gestein (m)	Kern (m)
		erteuft	wahr					
Quartär	- 54	54	54					
Tertiär	laramische Lücke				laramische Lücke			
Oberkreide	- 557	503	503					
Unterkreide	- 568	11	11					
Malm	jungkimmerische Lücke				jungkimmerische Lücke			
Dogger								
Lias								
Keuper	- 603	35	35					
Muschelkalk	- 706	103	103					
Oberer Buntsandstein	- 809	103	103					
Mittlerer Buntsandstein	- 821	12	12					
Unterer Buntsandstein	- 936	115	115					
Zechstein	- 1051	115	115					
Oberrotliegend	asturische Lücke				asturische Lücke			
Unterrotliegend								
Oberkarbon	- 1446	395	395			73	69,2	25,3
Unterkarbon	- 2498	1052	1046			212	52	72.1
Oberdevon	- 3200	702	699				196?	150,0
Detailgliederung der Präperm-Einheiten siehe Dok. 25								