











Präperm-Bohraufschlüsse im Bereich der Nordostdeutschen Senke
(nach E. BERGMANN, N. HOFFMANN & W. LINDERT 1983)

Dok. 31 Bohrung Gingst 1/73

Koordinaten: H 6035627,1 R 4583331,5

Meßtischblatt 1545 Gingst

10,0 m NN

Stratigraphie	Teufe (m)	Mächtigkeit		Hiatus	Fauna/ Flora	Mutter- gestein (m)	Speicher- gestein (m)	Kern (m)
		erteuft	wahr					
Quartär	- 42	42	42					
Tertiär	Iaramische Lücke				Iaramische Lücke			
Oberkreide	- 538	496	496					
Unterkreide	- 555	17	17					
Malm	jungkimmerische Lücke				jungkimmerische Lücke			
Dogger								
Lias	- 647	92	92					
Keuper	- 707	60	60					
Muschelkalk	- 911	204	204					
Oberer Buntsandstein	- 1022	111	111					
Mittlerer Buntsandstein	- 1123	101	101					
Unterer Buntsandstein	- 1309	186	186					
Zechstein 5	Schichtlücke				Schichtlücke			
Zechstein 4								
Zechstein 3	- 1390	81	81					36,4
Zechstein 2	Schichtlücke				Schichtlücke			
Zechstein 1								
Oberrotliegend	- 1430	40	40					35,4
Unterrotliegend	- 1954	524	524					112,6
Oberkarbon	- 3449	279	275					482
Unterkarbon	- 4681	1232	1232					195,7
Oberdveon	- 5414	733	733					184,6
Unterdevon/Mitteldevon	- 5500	86	86					38,8