





Präperm-Bohraufschlüsse im Bereich der Nordostdeutschen Senke  
(nach E. BERGMANN, N. HOFFMANN & W. LINDERT 1983)

## Dok. 37 Bohrung Hiddensee 3/67

Koordinaten: H 6053208,1 R 4573886,6

Meßtischblatt 1444 Kloster

7,8 m NN

Stratigraphie	Teufe (m)	Mächtigkeit		Hiatus	Fauna/ Flora	Mutter- gestein (m)	Speicher- gestein (m)	Kern (m)
		erteuft	wahr					
Quartär	- 58	58	58					
Tertiär	Iaramische Lücke				Iaramische Lücke			
Oberkreide	- 547	489	489					
Unterkreide	- 559	12	12					
Malm	jungkimmerische Lücke				jungkimmerische Lücke			
Dogger								
Lias								
Keuper	- 584	25	25					
Muschelkalk	- 683	99	99					
Oberer Buntsandstein	- 801	118	118					
Mittlerer Buntsandstein	- 814	13	13					
Unterer Buntsandstein	- 903	89	89					
Zechstein	- 937	34	34					8,9
Rotliegend	asturische Lücke				asturische Lücke			
Karbon	-1711	774	774					
Detailgliederung der karbonischen Einheiten siehe Dok. 38								