








Präperm-Bohraufschlüsse im Bereich der Nordostdeutschen Senke  
(nach E. BERGMANN, N. HOFFMANN & W. LINDERT 1983)

## Dok. 61 Bohrung Richtenberg 2/64

Koordinaten: H 6011696,5 R 4554454,0

Meßtischblatt 1743 Richtenberg

16,6 m NN

Stratigraphie	Teufe (m)	Mächtigkeit		Hiatus	Fauna/ Flora	Mutter- gestein (m)	Speicher- gestein (m)	Kern (m)
		erteuft	wahr					
Quartär	- 19	19	19					
Tertiär	Iaramische Lücke				Iaramische Lücke			
Oberkreide	- 49	30	30					
Unterkreide	- 70	21	21					
Malm	jungkimmerische Lücke				jungkimmerische Lücke			
Dogger								
Lias	- 421	351	351					
Keuper	- 836	415	415					
Muschelkalk	- 1107	271	271					
Oberer Buntsandstein	- 1286	179	179					
Mittlerer Buntsandstein	- 1591	305	305					
Unterer Buntsandstein	- 1902	311	311					
Zechstein 5	- 1920	18	18					
Zechstein 4	- 1974	54	54					
Zechstein 3	- 2113	139	139					
Zechstein 2	- 2724	611	611					25,35
Zechstein 1	- 2795	71	71					30,30
Oberrotliegend	- 3012	217	217					93,7
Unterrotliegend	- 3807	795	795					7,2
Stefanium	asturische Lücke				asturische Lücke			
Westfalium D	- 4064	254	253,7				54,3	142