









Präperm-Bohraufschlüsse im Bereich der Nordostdeutschen Senke
(nach E. BERGMANN, N. HOFFMANN & W. LINDERT 1983)

Dok. 63 Bohrung Richtenberg 4/65

Koordinaten: H 6015966,9 R 4560584,9

Meßtischblatt 1743 Richtenberg

11,5 m NN

Stratigraphie	Teufe (m)	Mächtigkeit erteuft	Mächtigkeit wahr	Hiatus	Fauna/ Flora	Mutter- gestein (m)	Speicher- gestein (m)	Kern (m)
Quartär	- 61	61	61					
Tertiär	Iaramische Lücke				Iaramische Lücke			
Oberkreide	- 105	44	44					
Unterkreide	- 126	21	21					
Malm	jungkimmerische Lücke				jungkimmerische Lücke			
Dogger								
Lias	- 455	329	329					
Keuper	- 854	399	399					
Muschelkalk	- 1110	256	256					
Oberer Buntsandstein	- 1281	171	171					
Mittlerer Buntsandstein	- 1564	283	283					
Unterer Buntsandstein	- 1849	285	285					
Zechstein 5	- 1861	12	12					
Zechstein 4	- 1907	46	46					
Zechstein 3	- 2032	125	125					
Zechstein 2	- 2677	645	645					30,4
Zechstein 1	- 2755	78	78					37,2
Oberrotliegend	- 2936	217	217					44,9
sediment. Unterrotliegend	- 3018	181	179,7					3,0
vulkanog. Unterrotliegend	- 3752	734	733,6					
Stefanium	- 3900	148	146					32,3
Westfalium D	- 4243	343	343					24,9
Westfalium A/B	- 4780	537	536,5					150,5