




Präperm-Bohraufschlüsse im Bereich der Nordostdeutschen Senke
(nach E. BERGMANN, N. HOFFMANN & W. LINDERT 1983)

Dok. 65 Bohrung Rügen 1/63

Koordinaten: H 6024669,6 R 4579725,7

Meßtischblatt 1645 Samtens

9,7 m NN

Stratigraphie	Teufe (m)	Mächtigkeit		Hiatus	Fauna/ Flora	Mutter- gestein (m)	Speicher- gestein (m)	Kern (m)
		erteuft	wahr					
Quartär	- 63	63	63					
Tertiär	Iaramische Lücke				Iaramische Lücke			
Oberkreide	- 356	313	313		☉			
Unterkreide	- 395	19	19					
Malm	jungkimmerische Lücke				jungkimmerische Lücke			
Dogger								
Lias	- 656	261	261		☉			
Keuper	- 785	129	129					42,5
Muschelkalk	- 1011	226	226					
Oberer Buntsandstein	- 1150	139	139		☉			50,4
Mittlerer Buntsandstein	- 1334	184	184					
Unterer Buntsandstein	- 1575	241	241					
Zechstein 5	- 1580	5	5					
Zechstein 4	- 1589	9	9					
Zechstein 3	- 1699	110	110					
Zechstein 2	- 1852	153	153					6,0
Zechstein 1	- 2042	190	190					60,2
Oberrotliegend	saalische Lücke				saalische Lücke			
Unterrotliegend	- 2606	564	563,4					300
Stefanium	- 2910	304	304				44,9	36,8
Westfalium D	- 3193	283	282,4				66	17,8
Westfalium C	- 3501	308	308			19	16	36,6