








Präperm-Bohraufschlüsse im Bereich der Nordostdeutschen Senke
(nach E. BERGMANN, N. HOFFMANN & W. LINDERT 1983)

Dok. 66 Bohrung Rügen 2/67

Koordinaten: H 6053117,6 R 4573812,8

Meßtischblatt 1444 Kloster

7,2 m NN

Stratigraphie	Teufe (m)	Mächtigkeit		Hiatus	Fauna/ Flora	Mutter- gestein (m)	Speicher- gestein (m)	Kern (m)
		erteuft	wahr					
Quartär	- 77	77	77					
Tertiär	Iaramische Lücke				Iaramische Lücke			
Oberkreide	- 546	469	469					
Unterkreide	- 557	11	11					
Malm	jungkimmerische Lücke				jungkimmerische Lücke			
Dogger								
Lias								
Keuper	- 585	28	28					
Muschelkalk	- 684	99	99					
Oberer Buntsandstein	- 804	120	120					
Mittlerer Buntsandstein	- 817	13	13					
Unterer Buntsandstein	- 910	93	93					
Zechstein	- 951	41	41					5,7
Rotliegend	saalische Lücke				saalische Lücke			
Oberkarbon	- 1620	669	668			110	265,9	132,6
Unterkarbon	- 2843	1228	1223			1186	13,5	247,2
Oberdevon	- 3541	698	698				139,5	88,0
Mittel/Unterdevon	- 4602	1061	1061				176,5	64,4
Detailgliederungen der Präperm-Einheiten siehe Dok. 67								