






Präperm-Bohraufschlüsse im Bereich der Nordostdeutschen Senke  
(nach E. BERGMANN, N. HOFFMANN & W. LINDERT 1983)

## Dok. 68 Bohrung Rügen 3/63

Koordinaten: H 6057615,4 R 4587321,7

Meßtischblatt 1346 Altenkirchen

13,8 m NN

Stratigraphie	Teufe (m)	Mächtigkeit		Hiatus	Fauna/ Flora	Mutter- gestein (m)	Speicher- gestein (m)	Kern (m)
		erteuft	wahr					
Quartär	- 67	67	67					
Tertiär	Iaramische Lücke				Iaramische Lücke			
Oberkreide	- 589	522	522					
Unterkreide	- 604	15	15					
Malm	jung- und altkimmerische Lücke				jung- und altkimmerische Lücke			
Dogger								
Lias								
Keuper								
Muschelkalk	- 633	29	29					
Oberer Buntsandstein	- 714	81	81					10,2
Mittlerer Buntsandstein	Schichtlücke				Schichtlücke			
Unterer Buntsandstein	- 760	46	46					35,1
Zechstein	- 817	57	57					30,8
Rotliegend	präpermische Schichtlücke				präpermische Schichtlücke			
Karbon								
Devon								
Ordovizium	- 3002	2180	2141,5					254,3