










Präperm-Bohraufschlüsse im Bereich der Nordostdeutschen Senke
(nach E. BERGMANN, N. HOFFMANN & W. LINDERT 1983)

Dok. 69 Bohrung Rügen 4/64

Koordinaten: H 6038853,2 R 4585266,8

Meßtischblatt 1545 Gingst

8,7 m NN

Stratigraphie	Teufe (m)	Mächtigkeit		Hiatus	Fauna/ Flora	Mutter- gestein (m)	Speicher- gestein (m)	Kern (m)
		erteuft	wahr					
Quartär	- 43	43	43					
Tertiär	Iaramische Lücke				Iaramische Lücke			
Oberkreide	- 553	510	510					
Unterkreide	- 567	14	14					
Malm	jungkimmerische Lücke				jungkimmerische Lücke			
Dogger								
Lias	- 641	74	74					
Keuper	- 670	29	29					
Muschelkalk	- 865	195	195					
Oberer Buntsandstein	- 974	109	109					
Mittlerer Buntsandstein	- 1056	82	82					
Unterer Buntsandstein	- 1220	74	74					5,3
Zechstein	- 1297	20	20					17,8
Oberrotliegend	- 1333	39	39					33,6
Unterrotliegend	- 1437	185	185					74
Oberkarbon	- 2508	1071	1069			82	232	105,8
Unterkarbon	- 3761	1253	974			689		316,7
Oberdevon	- 4154	393	350				33	131,9
Mittel/Unterdevon	- 4500	346	276					106,6

Detailgliederungen der Präperm-Einheiten siehe Dok. 70