









Präperm-Bohraufschlüsse im Bereich der Nordostdeutschen Senke
(nach E. BERGMANN, N. HOFFMANN & W. LINDERT 1983)

Dok. 73 Bohrung Sagard 1/70

Koordinaten: H 6043421,3 R 5406371,8

Meßtischblatt 1447 Sagard

24,9 m NN

Stratigraphie	Teufe (m)	Mächtigkeit		Hiatus	Fauna/ Flora	Mutter- gestein (m)	Speicher- gestein (m)	Kern (m)
		erteuft	wahr					
Quartär	- 72	72	72					
Tertiär	laramische Lücke				laramische Lücke			
Oberkreide	- 609	537	537					
Unterkreide	- 615	6	6					
Malm	jungkimmerische Lücke				jungkimmerische Lücke			
Dogger								
Lias	- 651	36	36					
Keuper	- 696	45	45					
Muschelkalk	- 858	162	162					
Oberer Buntsandstein	- 960	102	102					
Mittlerer Buntsandstein	- 1030	70	70					
Unterer Buntsandstein	- 1075	45	45					
Zechstein	saalische und asturische Lücke				saalische und asturische Lücke			
Oberrotliegend								
Unterrotliegend								
Oberkarbon	- 1519	444	444			45	86,7	24,7
Unterkarbon	- 2627	1108	1108			798	75	97,9
Oberdevon	- 3700	1073	1068				133	199,1
Detailgliederungen der Präperm-Einheiten siehe Dok. 74								