

Präperm-Bohraufschlüsse im Bereich der Nordostdeutschen Senke  
(nach E. BERGMANN, N. HOFFMANN & W. LINDERT 1983)












## Dok. 74 Bohrung Sagard 1/70

Koordinaten: H 6043421,3 R 5406371,8

Meßtischblatt 1447 Sagard

24,9 m NN

## - Präperm -

Stratigraphie	Teufe (m)	Mächtigkeit		Hiatus	Fauna/ Flora	Mutter- gestein (m)	Speicher- gestein (m)	Kern (m)
		erteuft	wahr					
Stefanium	asturische Lücke			       	asturische Lücke			
Westfalium D	- 1220	145	144,5				79,8	9,0
Westfalium C	- 1471	251	251				56,7	15,7
Westfalium B	- 1519	48	48				23,1	
Westfalium A	sudetische Lücke			       	sudetische Lücke			
Namurium				       				
Ober-Viséum	- 1586	67	67					15,0
Mittel-Viséum	- 1876	290	289,5					27,7
Unter-Viséum	- 2313	437	437					32,7
Ober-Tournaisium	- 2434	121	121					4,9
Mittel-Tournaisium	- 2577	143	143					13,2
Unter-Tournaisium	- 2627	50	50					4,4
Etroeungt	- 2634	7	7					6,5
Famennium	- 2790	156	156					22,4
Ober-Frasnium	- 2923	133	133				47,0	8,5
Mittel-Frasnium	- 3379	456	454,4					75,6
Unter-Frasnium	- 3700	321	318,3				63,5	86,1