










Präperm-Bohraufschlüsse im Bereich der Nordostdeutschen Senke  
(nach E. BERGMANN, N. HOFFMANN & W. LINDERT 1983)

## Dok. 77 Bohrung Trent 1/68

Koordinaten: H 6044800,2 R 4581506,7

Meßtischblatt 1445 Trent

1,8 m NN

Stratigraphie	Teufe (m)	Mächtigkeit		Hiatus	Fauna/ Flora	Mutter- gestein (m)	Speicher- gestein (m)	Kern (m)
		erteuft	wahr					
Quartär	- 42	42	42					
Tertiär	Iaramische Lücke				Iaramische Lücke			
Oberkreide	- 561	519	519					
Unterkreide	- 576	15	15					
Malm	jungkimmerische Lücke				jungkimmerische Lücke			
Dogger								
Lias	- 597	21	21					
Keuper	- 618	21	21					
Muschelkalk	- 779	161	161					
Oberer Buntsandstein	- 887	108	108					
Mittlerer Buntsandstein	- 932	45	45					
Unterer Buntsandstein	- 1074	142	142					
Zechstein	- 1138	64	64					10,25
Rotliegend	- 1160	22	22					3,15
Oberkarbon	- 1844	685	685			48	218,2	81,4
Unterkarbon	- 2680	836	835			497	17	113,2
Oberdevon	- 3213	533	532				3,5	70,3
Unter/Mitteldevon	- 3228	15	14					
Detailliertere Angaben zu den präpermischen Einheiten siehe Dok. 78								