

Präperm-Bohraufschlüsse im Bereich der Nordostdeutschen Senke
(nach E. BERGMANN, N. HOFFMANN & W. LINDERT 1983)








Dok. 78 Bohrung Trent 1/68

Koordinaten: H 6044800,2 R 4581506,7

Meßtischblatt 1445 Trent

1,8 m NN

- Präperm -

Stratigraphie	Teufe (m)	Mächtigkeit		Hiatus	Fauna/ Flora	Mutter- gestein (m)	Speicher- gestein (m)	Kern (m)
		erteuft	wahr					
Stefanium	1160-1209	49	49				17,3	
Westfalium D	- 1496	287	287				75,0	22,9
Westfalium C	- 1738	242	242				25,4	17,7
Westfalium B	- 1800	62	61,9					21,5
Westfalium A	- 1844	44	43,9					19,3
Namurium	sudetische Lücke				sudetische Lücke			
Ober-Viséum								
Mittel-Viséum	- 1988	144	144					24,7
Unter-Viséum	- 2530	542	541,7					78,9
Ober-Tournaisium	- 2680	150	148,9					9,6
Mittel-Tournaisium	Nordost Rappiner Störungszone				Nordost Rappiner Störungszone			
Unter-Tournaisium								
Etroeungt								
Famennium								
Frasnium	- 3213	533	531,7					70,3
Givetium	- 3228	15	14,3		